

# Factura Pequeño Contribuyente

JUAN MIGUEL MEDINA DE LEON  
 NIT Emisor: 74232029  
 JUAN MIGUEL MEDINA DE LEON  
 2 AVENIDA Y 2 CALLE CALLE DEL HOSPITAL DE OJOS COLONIA EL  
 ABRIGO, zona 2, El Asintal, RETALHULEU  
 NIT Receptor: 3378519  
 Nombre Receptor: DIRECCION GENERAL DEL PATRIMONIO  
 CULTURAL Y NATURAL

NÚMERO DE AUTORIZACIÓN:  
 CB823A57-CSF3-4DC0-8DCE-OCA15A02EFD3  
 Serie: CB823A57 Número de DTE: 3321056704  
 Número Acceso:  
 Fecha y hora de emisión: 31-ene-2020 05:27:14  
 Fecha y hora de certificación: 20-ene-2020 05:27:14  
 Moneda: GTQ

#No	B/S	Cantidad	Descripción	P. Unitario con IVA (Q)	Descuentos (Q)	Total (Q)	Impuestos
1	Servicio	1	Honorarios por Servicios Técnicos en el Parque Arqueológico Tak'alik'Ab'aj de la Dirección del Instituto de Antropología e Historia de la Dirección General del Patrimonio Cultural y Natural correspondiente del 2 al 31 de enero del 2020 según Contrato Administrativo No. 271-2020 y Acuerdo Ministerial No. 8-2020. Total en letras: cinco mil ochocientos sesé quetzales con 45/100.	5,806.45	0.00	5,806.45	
<b>TOTALES:</b>					0.00	5,806.45	

\* No genera derecho a crédito fiscal.



Datos del certificador:

Superintendencia de Administración Tributaria NIT: 16693949

*[Handwritten Signature]*

CANCELADO

*[Handwritten Signature]*  
 MIGUEL OTTEGO COIZO

**Miguel Ottego Coizo**  
 JEFE ADMINISTRATIVO  
 PARQUE ARQUEOLÓGICO TAKALIK ABAJ

Licenciado  
Eleuterio Cahuec Del Valle  
Viceministro del Patrimonio Cultural y Natural  
Su Despacho

Estimado Licenciado Cahuec:

De la manera más respetuosa me dirijo a usted con el propósito de presentarle mi informe de actividades mensuales conforme a lo estipulado en el **Contrato Administrativo por Servicios Técnicos Número 271-2020 y Acuerdo Ministerial No. 8-2020**, correspondiente del 2 al 31 de enero del presente año, y para el cobro de mis honorarios estoy presentando la factura número de serie CB823A57 y correlativo No. 3321056704.

**Actividades realizadas:**

1. En cumplimiento del Plan Operativo Anual (POA 2020), continuó la excavación de la Operación CC1c iniciada el año pasado (ver informes noviembre y diciembre 2019 del suscrito) de 2 x 1 m, 1 m de profundidad. Se registraron las ofrendas CC1c/7A y CC1c/7B.
2. Se ha recuperado material cultural arqueológico (cerámica, obsidiana, lítica, materiales orgánicos) de los lotes (estratos) de la Operación CC1c, los cuales están en proceso de lavado, registro y embalaje.
3. Se dibujó sobre papel milimetrado a escala 1:20 la planta I de la ofrenda CC1c/7A.
4. Se dibujó sobre papel vegetal (calco) a escala 1:20 la planta II de la ofrenda CC1c/7A junto con la ofrenda CC1c/7B, hecho sobre el papel milimetrado del dibujo de la planta I de la ofrenda CC1c/7A.
5. Actualmente la Operación CC1c avanza a una profundidad de 1.35 m (esquina A, noroeste).

### **Resultados obtenidos:**

1. La ofrenda CC1c/7A fue depositada en un agujero de aproximadamente 1 m de diámetro, 25 cm de profundidad. Se encuentra a unos 85 cm de profundidad de la superficie actual. Es interesante que dos piedras fueron colocadas en el lado este del agujero y otras dos al oeste. Se encontraron piedras fragmentas con huellas de haber estado expuesta a fuego. Se encontraron fragmentos de un material orgánico que quizá sean cáscaras de algún fruto. Áreas del barro también mostraban huellas de quema, sin embargo, el fuego no ocurrió allí ya que no hay barro quemado (cocido), tampoco cenizas. Además, se recuperó cerámica, algunos fragmentos de obsidiana y otras líticas.

2. En la Figura 1 se presenta el dibujo sobre papel milimetrado a escala 1:20 de la planta I de la ofrenda CC1c/7A.

3. La ofrenda CC1c/7B es un vaso cilíndrico de 19 cm de alto, 15 cm de diámetro de borde, recto, base plana, pasta marrón claro, paredes de 5 mm de grosor, 7 mm debajo del borde tiene una incisión delgada alrededor. Fue colocado acostado con el borde hacia el noreste en un agujero de 38 cm de diámetro aproximadamente, en el mismo nivel y directamente relacionado a 30 cm al sur de la ofrenda CC1c/7A. No se ha lavado, conserva barro en el interior. Fue entregado al Laboratorio de Materiales Arqueológicos para su consolidación.

4. En la Figura 2 se presenta el dibujo sobre papel vegetal (calco) a escala 1:20 de la planta II de la ofrenda CC1c/7A y la ofrenda CC1c/7B, hecho sobre el papel milimetrado del dibujo de la planta I de la ofrenda CC1c/7A.

5. En la Figura 3 aparece una fotografía de la planta II de la ofrenda CC1c/7A y la ofrenda CC1c/7B.

6. A la fecha se han excavado 2.70 m<sup>3</sup> (2 x 1 x 1.35 m) de barro de la Operación CC1c.






Figura 1. Dibujo sobre papel milimetrado a escala 1:20 de la planta I de la ofrenda CC1c/7A (Parque Arqueológico Nacional Tak'alik Ab'aj, MICUDE, DGPCN/IDAEH 2020).



**Figura 2.** Dibujo sobre papel vegetal (calco) a escala 1:20 de la planta II de la ofrenda CC1c/7A y la ofrenda CC1c/7B, hecho sobre el papel milimetrado del dibujo de la planta I de la ofrenda CC1c/7A (Parque Arqueológico Nacional Tak'alik Ab'aj, MICUDE, DGPCN/IDAEH 2020).



**Figura 3.** Fotografía de la planta II de la ofrenda CC1c/7A y la ofrenda CC1c/7B (Parque Arqueológico Nacional Tak'alik Ab'aj, MICUDE, DGPCN/IDAEH 2020).

Vo.Bo.   
ARQUEOLOGO CORZO  
Miguel Ortega Corzo  
JEFE ADMINISTRATIVO  
PARQUE ARQUEOLOGICO TAKALIK AB'AJ

  
Juan Miguel Medina de León